



eigenschenk  
LEIDENSCHAFT  
FÜR DAS PROJEKT

Auftrag: 3230975, Bebauungsplan Glamping Trausnitz, 92555 Trausnitz

Bearbeiter: C. Hacker

Anlage 2.1

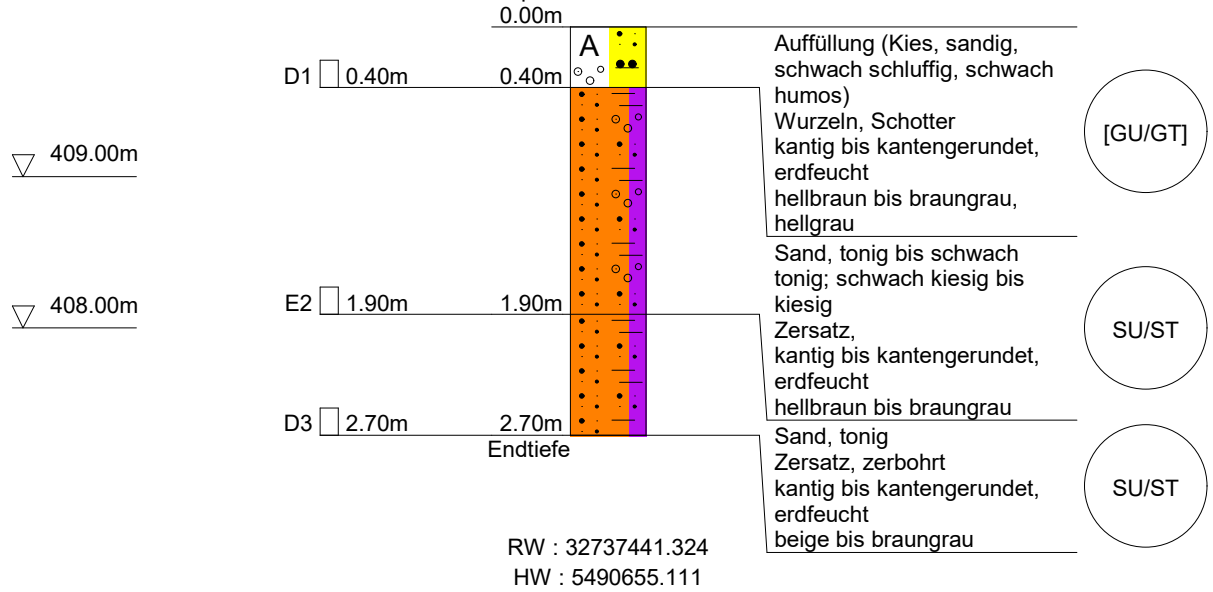
Maßstab: 1: 50

Datum: 26.09.2023

Zeichnerische Darstellung von Bodenprofilen nach DIN 4023

# KRB 1

Ansatzpunkt: 409.99 m ü. NHN





eigenschenk  
LEIDENSCHAFT  
FÜR DAS PROJEKT

Auftrag: 3230975, Bebauungsplan Glamping Trausnitz, 92555 Trausnitz

Bearbeiter: C. Hacker

Anlage 2.1

Maßstab: 1: 50

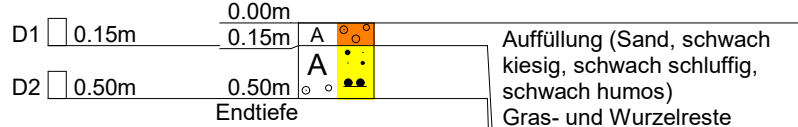
Datum: 26.09.2023

**Zeichnerische Darstellung von Bodenprofilen nach DIN 4023**


## KRB 2

Ansatzpunkt: 408.26 m ü. NHN

▽ 408.00m



Auffüllung (Sand, schwach kiesig, schwach schluffig, schwach humos)  
Gras- und Wurzelreste  
erdfeucht  
braungrau bis beige



Auffüllung (Kies, sandig, schwach schluffig)  
Wurzelreste, (Betonreste bei Endteufe)  
erdfeucht  
braungrau bis beige, hellgrau



RW : 32737440.605

HW : 5490610.330



eigenschenk  
LEIDENSCHAFT  
FÜR DAS PROJEKT

Auftrag: 3230975, Bebauungsplan Glamping Trausnitz, 92555 Trausnitz

Bearbeiter: C.Hacker

Anlage 2.1

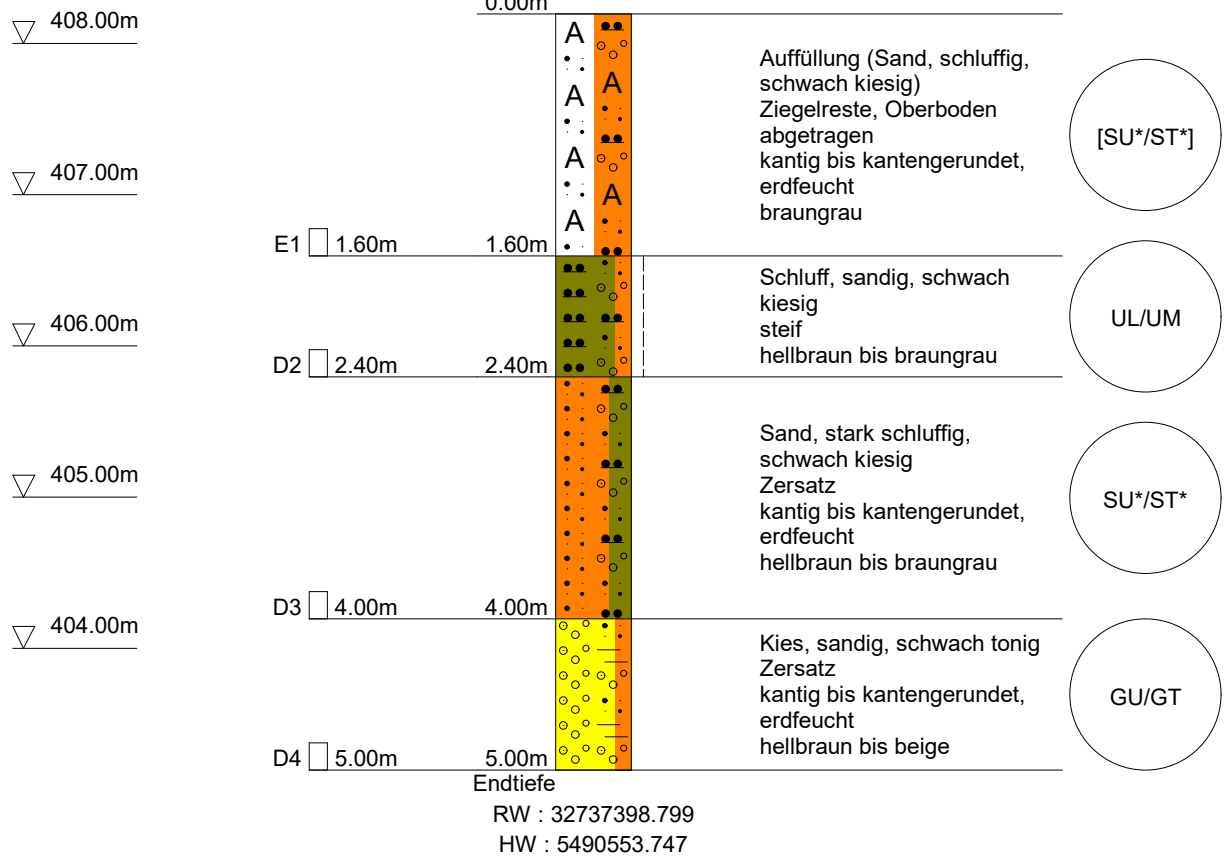
Maßstab: 1: 50

Datum: 26.09.2023

Zeichnerische Darstellung von Bodenprofilen nach DIN 4023

# KRB 3

Ansatzpunkt: 408.20 m ü. NHN





eigenschenk  
LEIDENSCHAFT  
FÜR DAS PROJEKT

Auftrag: 3230975, Bebauungsplan Glamping Trausnitz, 92555 Trausnitz

Bearbeiter: C. Hacker

Anlage 2.1

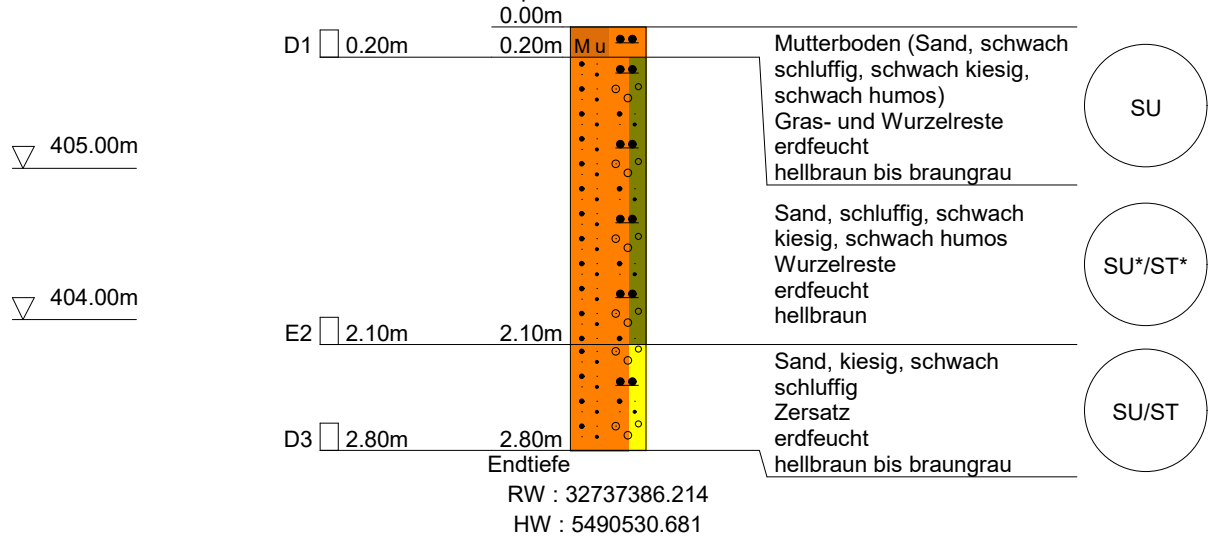
Maßstab: 1: 50

Datum: 25.09.2023

**Zeichnerische Darstellung von Bodenprofilen nach DIN 4023**

### KRB 4

Ansatzpunkt: 405.94 m ü. NHN





eigenschenk  
LEIDENSCHAFT  
FÜR DAS PROJEKT

Auftrag: 3230975, Bebauungsplan Glamping Trausnitz, 92555 Trausnitz

Bearbeiter: C. Hacker

Anlage 2.1

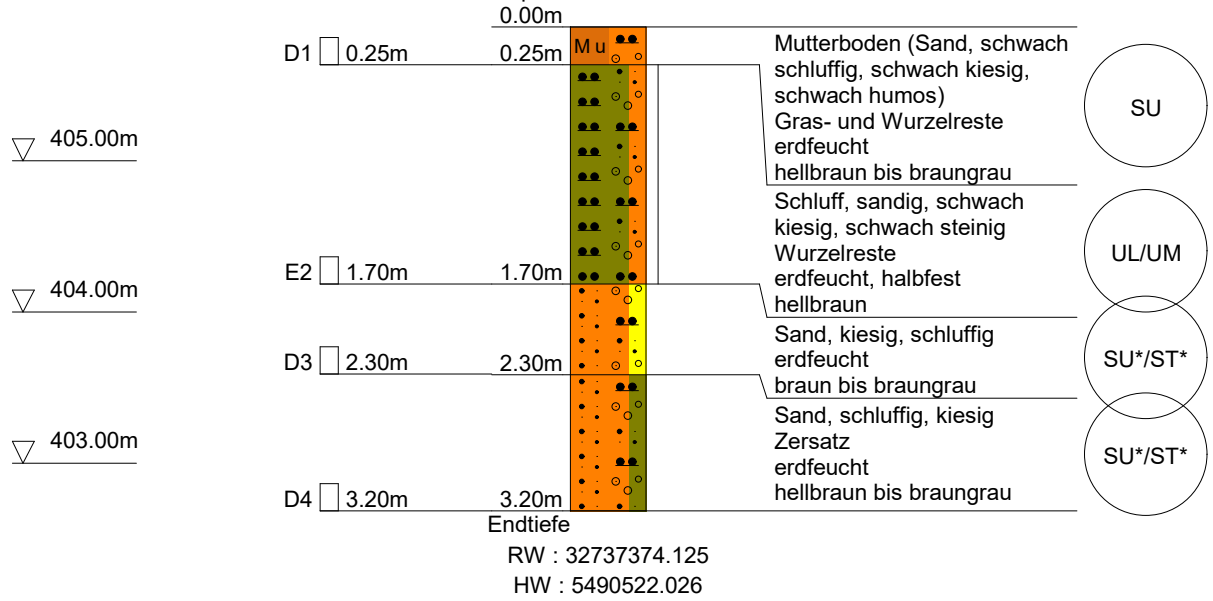
Maßstab: 1: 50

Datum: 25.09.2023

Zeichnerische Darstellung von Bodenprofilen nach DIN 4023

# KRB 5

Ansatzpunkt: 405.88 m ü. NHN





eigenschenk  
LEIDENSCHAFT  
FÜR DAS PROJEKT

Auftrag: 3230975, Bebauungsplan Glamping Trausnitz, 92555 Trausnitz

Bearbeiter: C. Hacker

Anlage 2.1

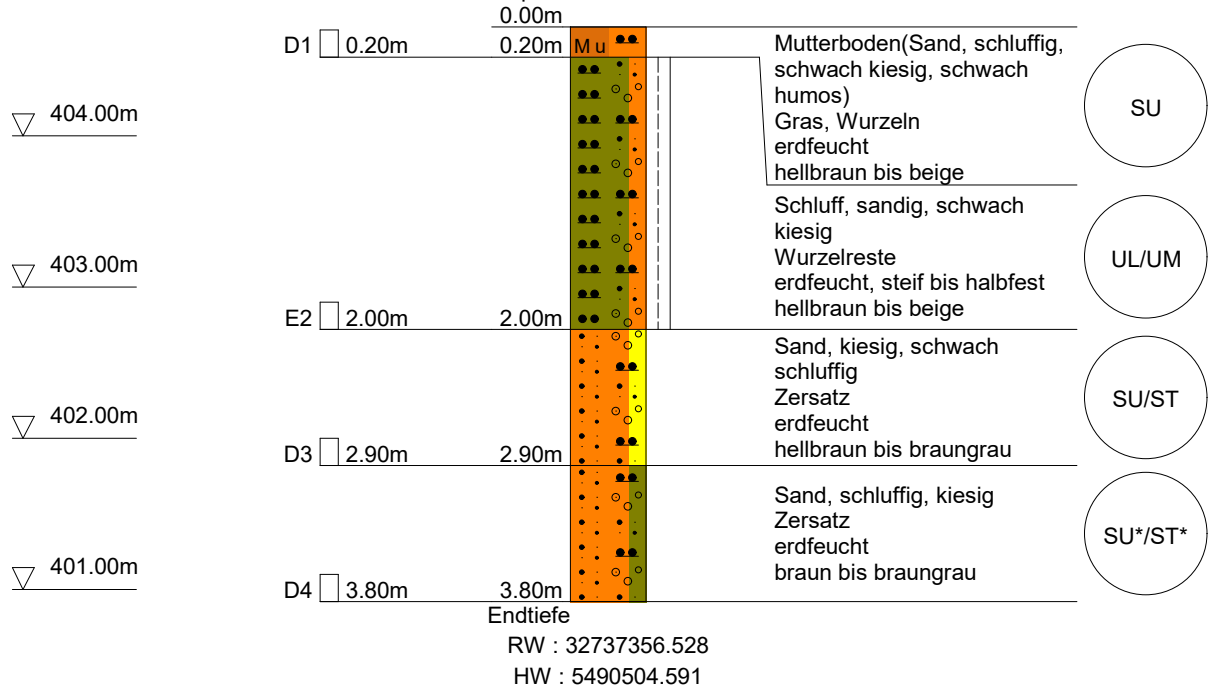
Maßstab: 1: 50

Datum: 25.09.2023

Zeichnerische Darstellung von Bodenprofilen nach DIN 4023

# KRB 6

Ansatzpunkt: 404.72 m ü. NHN





eigenschenk  
LEIDENSCHAFT  
FÜR DAS PROJEKT

Auftrag: 3230975, Bebauungsplan Glamping Trausnitz, 92555 Trausnitz

Bearbeiter: C. Hacker

Anlage 2.1

Maßstab: 1: 50

Datum: 25.09.2023

Zeichnerische Darstellung von Bodenprofilen nach DIN 4023

## KRB 7

Ansatzpunkt: 407.71 m ü. NHN

